

0.1 NASLOVNA STRAN VODILNE MAPE

načrt / elaborat

**0 VODILNA MAPA**

investitor

**OBČINA TREBNJE**  
**Goliev trg 5, 8210 Trebnje**

**OBČINA MIRNA**  
**Glavna cesta 28, 8233 Mirna**

**OBČINA MOKRONOG - TREBELNO**  
**Pod gradom 2, 8230 Mokronog**

objekt

**REGIONALNA KOLESARSKA POVEZAVA**  
**TREBNJE – MIRNA – MOKRONOG**

vrsta projektne dokumentacije

**IDZ – idejna zasnova**

za gradnjo

**Nova gradnja**

projektant


ACER Novo mesto, d.o.o.  
Šentjernejska cesta 43, 8000 Novo mesto  
direktorica: Suzana Simič, univ.dipl.inž.kraj.arh.  
podpis:



**ACER**  
Novo mesto, d.o.o.

odgovorni vodja projekta

mag. Radovan Nikić, univ.dipl.inž.grad.  
podpis:



**RADOVAN NIKIĆ**  
univ. dipl. inž. grad.  
**IZS G-0324**

številka projekta

**IDZ-R5/2017**

kraj in datum izdelave  
izvod / zvezek

**Novo mesto, december 2017**  
**arhiv / 1**

## 0.2 KAZALO VSEBINE VODILNE MAPE

0 – VODILNA MAPA		
0.1	Naslovna stran	
0.2	Kazalo vsebine vodilne mape	
0.3	Kazalo vsebine projekta	
0.4	Splošni podatki o objektu	
0.5	Podatki o izdelovalcih projekta	
0.8	Lokacijski podatki	
	0.8.1	Lokacijski opisi

### 0.3 KAZALO VSEBINE PROJEKTA


Št. oznaka	Načrt/elaborat	Št. načrta/elaborata	Št. zvezka
<b>0</b>	<b>VODILNA MAPA</b>	<b>IDZ-R5/2017</b>	<b>1</b>
3	NAČRT GRADBENIH KONSTRUKCIJ IN DRUGI GRADBENI NAČRTI – KOLESARSKE POVEZAVE	IDZ-R5-1/2017	2


## 0.4 SPLOŠNI PODATKI O OBJEKTU

<i>zahtevnost objekta</i>	manj zahteven objekt enostaven objekt	
<i>klasifikacija celotnega objekta</i>	21 Objekti prometne infrastrukture	
<i>klasifikacija posameznih delov objekta</i>	Delež v skupni uporabni površini objekta	Šifra podrazreda
		21110 Avtoceste, hitre ceste, glavne ceste in regionalne ceste 21120 Lokalne ceste in javne poti, ne kategorizirane ceste in gozdne ceste
<i>navedba prostorskega akta</i>	<p><u>Občina Trebnje</u> Odlok o Občinskem prostorskem načrtu Občine Trebnje (Uradni list RS, št. 50/13 , 49/2016)</p> <p><u>Občina Mirna</u> Odlok o Občinskem prostorskem načrtu Občine Mirna (Uradno glasilo slovenskih občin, št. 13/2014, 47/2016, 53/2017)</p> <p><u>Občina Mokronog - Trebelno</u> Odlok o Občinskem prostorskem načrtu Občine Mokronog - Trebelno (Uradni list RS, št. 105/13)</p>	
<i>lokacija</i>	Občina Trebnje, Občina Mirna, Občina Mokronog - Trebelno	

seznam zemljišč z nameravano gradnjo	<p>Seznam tangiranih parcel za gradnjo novih kolesarskih stez in poti</p> <p><u>Občina Trebnje</u> 746/4, 741, 734/1, 740, 742, 743, 719, 1186, 745, 744, 718/1, 718/4, 718/5 vse k.o. Češnjevek 77/3, 249, 1106, 1104, 178, 177, 1103, 233/1, 226, 223/1, 120, 117, 122/1, 245, 241, 228, 223/3, 223/2, 242, 238, 191, 189, 114, 116, 247, 246/1, 240, 123, 119, 190, 176, 115, 1105, 1101, 246/2, 229, 187/1, 181, 223/2, 179, 112, vse k.o. Medvedje selo 694/3, 815/23, 360/7, 712/2, 694/6, 694/4, 360/5, 694/2, 231/3, 694/2, 694/3, 717, 196/1, 231/2, 703, 196/4, 714, 196/3, 359, 230, 716/1, 704, 206/1, 705, 232, 716/2, 706, 358, 698, 184, 694/4, 694/2, 712/5, 717, 707/1, 701/1, 710/8, 710/11, 712/8, 694/3, 231/3, 694/6, 694/4, 694/2, 694/4, 694/3, 694/6, 694/4, 369/28, 369/30, 369/33, 348/1, 196/4, 357, 348/1, vse k.o. Trebnje</p> <p><u>Občina Mirna</u> 1761, 1773, 1745, 1745, 1780, 1750, 313/2, 1767, 1775, 1761, 1745, 1745, 1766/1, 1744/1, 1744/2, 1745, 313/1, 1774, 324, 1745, 1770, 324, 1727, 1754 vse k.o. Brezovica 1053/1, 2634, 2633, 2656, 1080/3, 2376/1, 2374, 2468, 2360/3, 2376/1, 2345/17, 1075, 1072/20, 1071, 1072/21, 612/1, 551, 114/6, 552/1, 528, 2376/1, 610, 2633, 2654, 1072/5, 1074/3, 1080/2, 97, 1072/12, 1079/2, 1081/3, 1072/17, 1076, 1079/1, 1070, 1069, 1074/2, 1081/1, 1080, 1060/4, 1063, 550, 601, 607/1, 572, 576/2, 1064, 572, 600, 2457, 114/32, 2359/3, 574/5, 604, 1069, 2456/1, 2457, 1062, 2467, 573/1, 576/5, 606, 1060/2, 605, 2109/25, 2651, 1959, 2650, 1960, 574/5 vse k.o. Mirna 57/3 vse k.o. Ostrožnik</p> <p><u>Občina Mokronog – Trebelno</u> 1919/6, 573/2, 573/1, 530/19, 496/18, 496/2, 496/2, 461/2, 530/11, 530/7, 530/1, 570, 567, 538, 530/23, 530/2, 496/12, 1863/5, 1835/59, 1835/44, 1835/9, 571, 569, 530/22, 530/11, 530/3, 496/17, 496/13, 461/5, 461/1, 446/1, 464/1, 566, 539, 496/11, 496/1, 461/10, 461/9, 1837/5, 530/14, 530/13, 1835/77, 1835/10, 1837/4, 496/14, 496/9, 496/5, 496/3, 496/3, 530/9, 530/5, 467/1, 461/4, 1837/4, 496/16, 496/4, 530/10, 530/10, 530/6, 531/2, 530/20, 1835/11, 463/1, 461/7, 461/3, 568, 530/21, 530/12, 498, 496/10, 496/7, 461/6, 1863/7, 531/1, 530/8, 496/8, 496/6, 463/2, 461/8 vse k.o. Ostrožnik 1075/5, 14/8, 15/2 vse k.o. Mokronog</p>
---	---

## 0.5 PODATKI O IZDELOVALCIH PROJEKTA

<b>"0" Vodilna mapa</b>	<b>Odgovorni vodja projekta:</b>	mag. Radovan Nikić, univ.dipl.inž.grad.  <b>RADOVAN NIKIĆ</b> univ. dipl. inž. grad. <b>IZS G-0324</b>
-------------------------	----------------------------------	---

<b>"3" Načrt gradbenih konstrukcij in drugi gradbeni načrti – kolesarske povezave</b>	<b>Projektant:</b>	ACER Novo mesto d.o.o. Šentjernejska cesta 43, 8000 Novo mesto tel.: 07/373 06 60
	<b>Odgovorni projektant:</b>	mag. Radovan Nikić, univ.dipl.inž.grad.  <b>RADOVAN NIKIĆ</b> univ. dipl. inž. grad. <b>IZS G-0324</b>

<b>Sodelavci na projektu</b>	mag. Goran Jovanović, univ.dipl.inž.grad.  mag. Zoran Gajski, univ.dipl.gosp.inž.  Jernej Radovac, univ.dipl.inž.grad.  Simona Dolšina, dipl.inž.grad.  Jernej Vidmar, kom.inž.  Robert Dolšina, gr.teh.
------------------------------	--



## **0.8 LOKACIJSKI PODATKI**

### **0.8.1 LOKACIJSKI OPISI**

## 0.8.1 Opisi

### 1. OPIS OBSTOJEČEGA IN PREDVIDENEGA STANJA

Predvidene ureditve kolesarskih povezav se nahajajo na območju Občine Trebnje, Občine Mirna in Občine Mokronog - Trebelno. Predvidene kolesarske povezave potekajo delno po obstoječih cestah, delno po obstoječih kolesarskih stezah ter delno po predvidenih kolesarskih stezah in poteh.

Podrobnejši opisi obstoječega in predvidenega stanja po odsekih so navedeni v tehničnem poročilu načrta gradbenih konstrukcij in drugi gradbeni načrti – kolesarske povezave.

Na obravnavanem območju predvidenih kolesarskih povezav, za posamezne odseke bodisi že obstaja projektna dokumentacija, bodisi se posamezni odseki obdelujejo v okviru druge projektne dokumentacije, to so:

- Občinski podrobni prostorski načrt KULTURNI CENTER TREBNJE, izdelovalec Acer Novo mesto d.o.o., številka: J-8/17, november 2017;
- Občinski podrobni prostorski načrt za TRGOVSKI OBJEKT, izdelovalec AS TEPROM d.o.o., številka: 18/2017, oktober 2017;
- PZI "GOSPODARSKA JAVNA INFRASTRUKTURA INDUSTRIJSKE CONE TREBNJE", izdelal GPI d.o.o., številka projekta: P-2016/23, datum: november 2016.

Povzetek dolžin odsekov regionalna kolesarska povezava smer Trebnje – Mirna – Mokronog po občinah je sledeč:

- |                              |          |   |
|------------------------------|----------|---|
| - Občina Trebnje             | 5.696 m  | ; |
| - Občina Mirna               | 7.338 m; |   |
| - Občina Mokronog - Trebelno | 4.089 m. |   |

Skupna dolžine smeri regionalne kolesarske povezave so sledeče:

- |                           |           |
|---------------------------|-----------|
| - smer Trebnje – Mokronog | 17.123 m. |
|---------------------------|-----------|

### 2. POPIS ZEMLJIŠKIH PARCEL NA KATERIH JE PREDVIDENA GRADNJA

Seznam tangiranih parcel za gradnjo novih kolesarskih stez in poti

#### Občina Trebnje

746/4, 741, 734/1, 740, 742, 743, 719, 1186, 745, 744, 718/1, 718/4, 718/5 vse k.o. Češnjevek

77/3, 249, 1106, 1104, 178, 177, 1103, 233/1, 226, 223/1, 120, 117, 122/1, 245, 241, 228, 223/3, 223/2, 242, 238, 191, 189, 114, 116, 247, 246/1, 240, 123, 119, 190, 176, 115, 1105, 1101, 246/2, 229, 187/1, 181, 223/2, 179, 112, vse k.o. Medvedje selo

694/3, 815/23, 360/7, 712/2, 694/6, 694/4, 360/5, 694/2, 231/3, 694/2, 694/3, 717, 196/1, 231/2, 703, 196/4, 714, 196/3, 359, 230, 716/1, 704, 206/1, 705, 232, 716/2, 706, 358, 698, 184, 694/4, 694/2, 712/5,

717, 707/1, 701/1, 710/8, 710/11, 712/8, 694/3, 231/3, 694/6, 694/4, 694/2, 694/4, 694/3, 694/6, 694/4, 369/28, 369/30, 369/33, 348/1, 196/4, 357, 348/1, vse k.o. Trebnje



### **Občina Mirna**

1761, 1773, 1745, 1745, 1780, 1750, 313/2, 1767, 1775, 1761, 1745, 1745, 1766/1, 1744/1, 1744/2, 1745, 313/1, 1774, 324, 1745, 1770, 324, 1727, 1754 vse k.o. Brezovica

1053/1, 2634, 2633, 2656, 1080/3, 2376/1, 2374, 2468, 2360/3, 2376/1, 2345/17, 1075, 1072/20, 1071, 1072/21, 612/1, 551, 114/6, 552/1, 528, 2376/1, 610, 2633, 2654, 1072/5, 1074/3, 1080/2, 97, 1072/12, 1079/2, 1081/3, 1072/17, 1076, 1079/1, 1070, 1069, 1074/2, 1081/1, 1080, 1060/4, 1063, 550, 601, 607/1, 572, 576/2, 1064, 572, 600, 2457, 114/32, 2359/3, 574/5, 604, 1069, 2456/1, 2457, 1062, 2467, 573/1, 576/5, 606, 1060/2, 605, 2109/25, 2651, 1959, 2650, 1960, 574/5 vse k.o. Mirna

57/3 vse k.o. Ostrožnik

### **Občina Mokronog – Trebelno**

1919/6, 573/2, 573/1, 530/19, 496/18, 496/2, 496/2, 461/2, 530/11, 530/7, 530/1, 570, 567, 538, 530/23, 530/2, 496/12, 1863/5, 1835/59, 1835/44, 1835/9, 571, 569, 530/22, 530/11, 530/3, 496/17, 496/13, 461/5, 461/1, 446/1, 464/1, 566, 539, 496/11, 496/1, 461/10, 461/9, 1837/5, 530/14, 530/13, 1835/77, 1835/10, 1837/4, 496/14, 496/9, 496/5, 496/3, 496/3, 530/9, 530/5, 467/1, 461/4, 1837/4, 496/16, 496/4, 530/10, 530/10, 530/6, 531/2, 530/20, 1835/11, 463/1, 461/7, 461/3, 568, 530/21, 530/12, 498, 496/10, 496/7, 461/6, 1863/7, 531/1, 530/8, 496/8, 496/6, 463/2, 461/8 vse k.o. Ostrožnik

1075/5, 14/8, 15/2 vse k.o. Mokronog

## **3. NAVEDBA VELJAVNEGA PROSTORSKEGA AKTA**

### **Občina Trebnje**

Odlok o Občinskem prostorskem načrtu Občine Trebnje (Uradni list RS, št. 50/13, 49/2016)

### **Občina Mirna**

Odlok o Občinskem prostorskem načrtu Občine Mirna (Uradno glasilo slovenskih občin, št. 13/2014, 47/2016, 53/2017)

### **Občina Mokronog - Trebelno**

Odlok o Občinskem prostorskem načrtu Občine Mokronog - Trebelno (Uradni list RS, št. 105/13)

#### 4. POPIS VAROVANIH OBMOČIJ IN VAROVALNIH PASOV Z NAVEDBO SOGLASODAJALCEV

---

##### Varovana območja:

- **Varstvo kulturne dediščine**  
Soglasodajalec:  
*Zavod RS za varstvo kulturne dediščine, Območna enota Novo mesto, Skalickega ulica 1, 8000 Novo mesto*
- **Varstvo voda**  
Soglasodajalec:  
*Ministrstvo za okolje in prostor, Direkcija RS za vode, Sektor območja Spodnje Save, Novi trg 9, 8000 Novem mestu*
- **Varstvo narave**  
Soglasodajalec:  
*Ministrstvo za okolje in prostor, Agencija RS za okolje, Sektor za ohranjanje narave Vojkova 1b, 1001 Ljubljana*
- **Varstvo gozdov**  
Soglasodajalec:  
*Zavod za gozdove Slovenije, Območna enota Novo mesto, Gubčeva 15, 8000 Novo mesto*

##### Varovalni pasovi:

- **Državne ceste** (glavne in regionalne ceste)  
Soglasodajalec:  
*Ministrstvo za infrastrukturo, Direkcija RS za infrastrukturo, Sektor za upravljanje cest, Območje Novo mesto, Ljubljanska cesta 36, 8000 Novo mesto*
- **Občinske ceste**  
Soglasodajalec:  
*OBČINA TREBNJE, Goliev trg 5, 8210 Trebnje  
OBČINA MIRNA, Glavna cesta 28, 8233 Mirna  
OBČINA MOKRONOG – TREBELNO, Pod gradom 2, 8230 Mokronog*
- **Kanalizacijsko omrežje**  
Soglasodajalec:  
*Komunala Trebnje d.o.o., Goliev trg 9, 8210 Trebnje*
- **Vodovodno omrežje**  
Soglasodajalec:  
*Komunala Trebnje d.o.o., Goliev trg 9, 8210 Trebnje*
- **Elektroenergetsko omrežje** (NN in SN omrežje)  
Soglasodajalec:  
*Elektro Ljubljana d.d., Distribucijska enota Novo mesto, Ljubljanska cesta 7, 8000 Novo mesto*
- **Telekomunikacijsko omrežje**  
Soglasodajalec:  
*Telekom Slovenije d.d., Poslovna enota Novo mesto, Novi trg 7a, 8000 Novo mesto*

---

**5. POPIS PREDVIDENIH PRIKLJUČKOV NA GJI Z NAVEDBO DIMENZIJ OZ.  
KAPACITETE TER NAVEDBO UPRAVLJALCEV**

---

/